

长春市东西主轴线街路提升改造 设计方案公示

一、公示信息

公示项目：长春市东西主轴线街路提升改造设计方案

公示单位：长春市城乡建设委员会

长春市规划和自然资源局

公示期：2020年4月12日至2020年4月18日

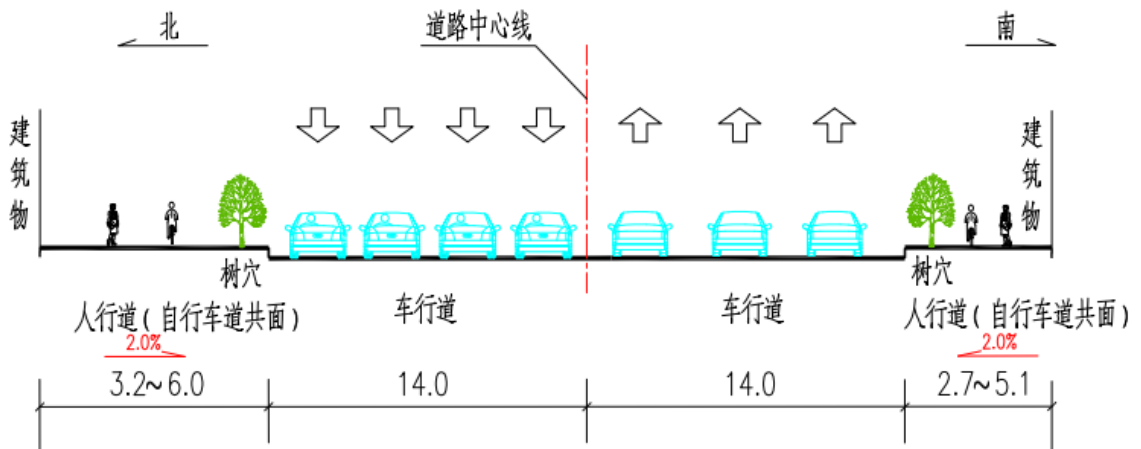
二、设计内容

长春市东西主轴线 2020 年街路提升改造范围包括民康路全段、解放大路（民康路至亚泰大街）、吉林大路全段，总长度 10.4 公里，沿线涉及南关区、二道区、经开区。

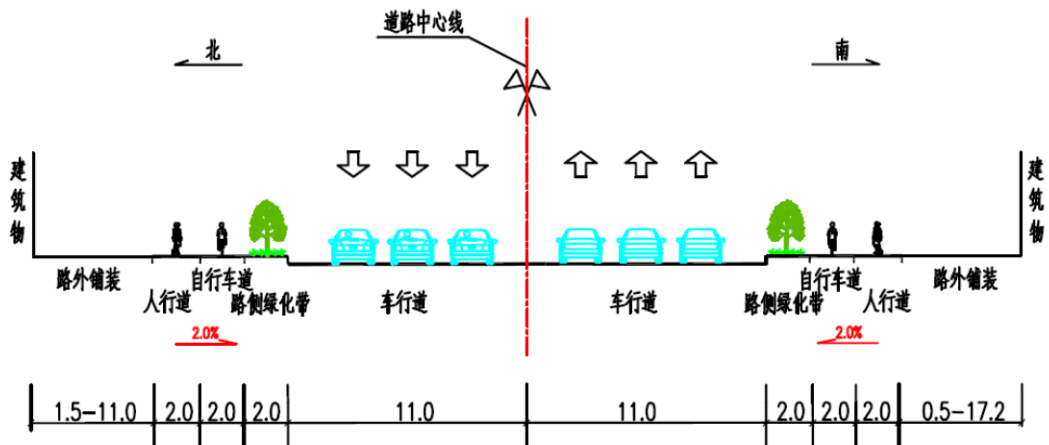
按照长春市东西主轴线整体设计要求，结合现场实际情况，针对道路交通、慢行系统、绿化系统及设施等进行提升改造（材质和色彩以最终实施效果为准）。

1. 民康路段

调整优化道路横断面，保持道路双向 6 车道，取消中央绿化分隔带，新建道路两侧绿化带、自行车道及人行道，取消沿线人行道上不合理停车泊位，保证慢行系统连续。



民康路（人民广场—宾委路）道路断面图



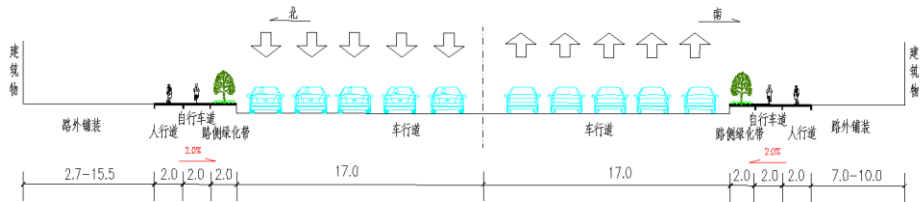
民康路（宾委路—解放大路）道路断面图



民康路道路改造效果图

2. 解放大路（民康路—亚泰大街）段

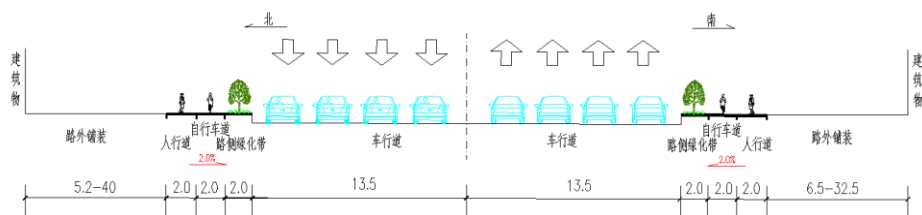
调整优化道路横断面，保持道路双向 8—10 车道，新建道路两侧绿化带、自行车道及人行道，保证慢行系统连续。



解放大路（民康路—大经路）道路断面图



解放大路（民康路—大经路）道路改造效果图



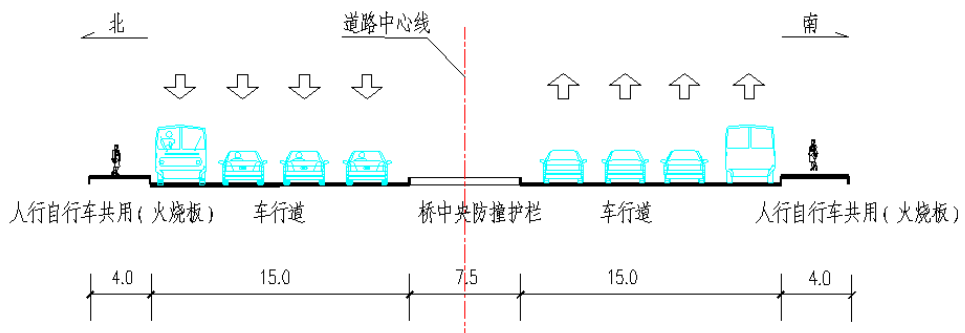
解放大路（大经路—亚泰大街）道路断面图



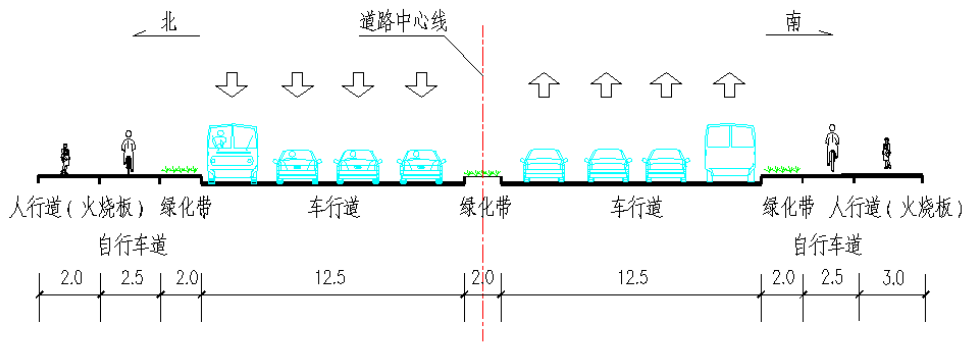
解放大路（大经路—亚泰大街）道路改造效果图

3. 吉林大路段

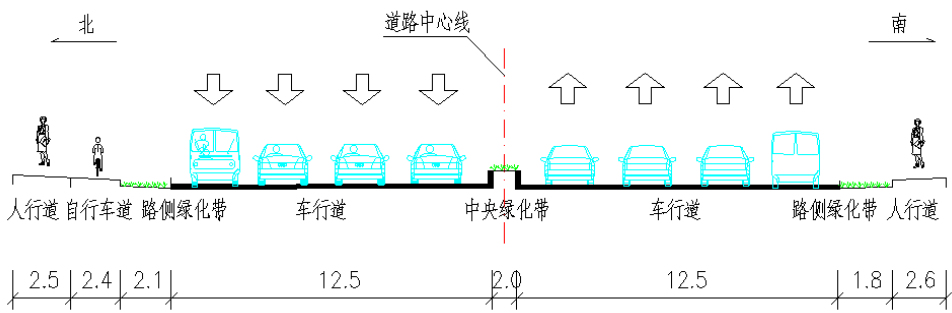
维持现状断面形式不变，保持道路双向 8—10 车道，完善绿化系统、自行车道及人行道，保证慢行系统连续。



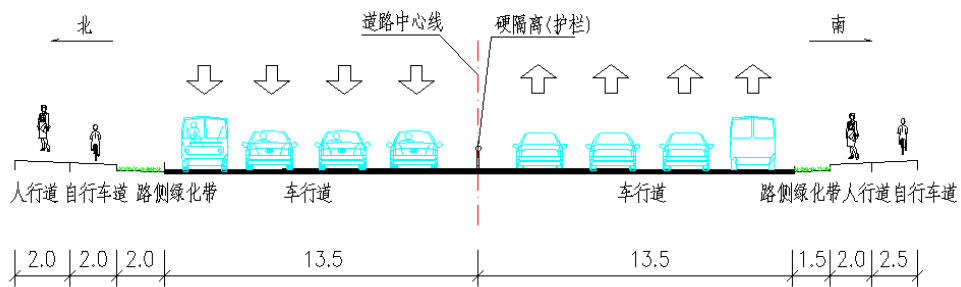
长春大桥道路断面图



吉林大路（文波胡同—和顺街）道路断面图



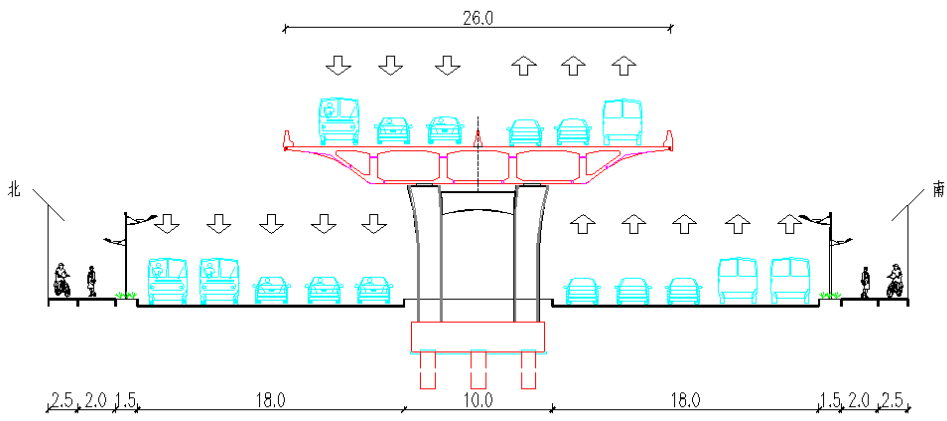
吉林大路（和顺街—和顺四条）道路断面图



吉林大路（和顺四条—东盛大街）道路断面图



吉林大路（文波胡同—东盛大街）道路改造效果图



吉林大路（东盛大街—长吉互通）道路断面图



吉林大路（东盛大街—长吉互通）道路改造效果图

三、意见反馈

1. 征求广大市民意见，如有意见请在公示期内反馈。

2. 查阅途经：长春日报

长春市城乡建设委员会网站

(<http://jw.changchun.gov.cn/>)

长春市规划和自然资源局网站

(<http://gzj.changchun.gov.cn/>)

3. 联系方式：

1) 电子邮件发送至：ccsjwzgb@126.com、gkjghc@163.com

2) 纸质书面意见邮寄至：长春市南关区南环城路 3066 号长春市城乡建设委员会 B813 高先生收，邮政编码：130011，联系电话：88775122，或长春市南关区南环城路 3066 号长

长春市规划和自然资源局 A820 叶先生收，邮政编码：130011，
联系电话：88770272。

长春市城乡建设委员会
长春市规划和自然资源局
2020年4月12日